Pointe du Souffleur

Une randonnée proposée par visorando

Un circuit qui longe les falaises côtières et qui permet de voir des souffleurs : sorte de geysers créés par la houle et des trous dans les rochers.

Randonnée n°3507

Durée :	2h10	**Difficulté :**	Moyenne
Distance :	7,32 km	**Retour point de départ :**	Oui
Dénivelé positif :	40 m	**Activité :**	Pédestre
Dénivelé négatif :	44 m		
Point haut :	35 m	**Commune :**	Anse-Bertrand (97121)
Point bas :	7 m		

Description

Rendez-vous au parking de la Porte d'Enfer sur la commune d'Anse-Bertrand.
Remarque : Le sentier longe la côte tout le long du trajet, il est plutôt difficile de se perdre.

(**D/A**) Après avoir longé le lagon de la Porte d'Enfer, vous rejoignez les falaises.

(**1**) Poursuivez pour atteindre à la Pointe Percée, désormais cassée.

(**2**) Prolongez pour accéder successivement à la Pointe à Desbonnes, la Pointe à Tortue et finalement la Pointe du Souffleur. Au niveau de la Pointe à Tortue, admirez le Trou du Souffleur sorte de grotte maritime au toit effondré.

(**3**) Longez encore la côte pour arriver à la Pointe du Souffleur et admirez non pas un, mais plusieurs souffleurs .

(**4**) Revenez en sens inverse au parking de départ (**D/A**).

Points de passages

D/A **Parking de la Porte d'Enfer à Anse-Bertrand**
N 16.486112° / O 61.442014° - alt. 13 m - km 0

1 **- Lagon de la Porte d'Enfer**
N 16.487747° / O 61.440991° - alt. 8 m - km 0.24

2 **- Pointe Percée (Guadeloupe)**
N 16.486921° / O 61.434406° - alt. 14 m - km 1.46

3 **- Trou du Souffleur**
N 16.47774° / O 61.427487° - alt. 25 m - km 3.05

4 **- Pointe du Souffleur**
N 16.47456° / O 61.420828° - alt. 28 m - km 3.93

D/A **Parking de la Porte d'Enfer à Anse-Bertrand**
N 16.48613° / O 61.442088° - alt. 14 m - km 7.32

Informations pratiques

Équipez vous de baskets ou mieux, de chaussures de marche si vous voulez descendre près du souffleur.
Emmenez de l'eau avec vous, le soleil tape et il n'y a pas de ravitaillement.
Enfin, n'oubliez pas les maillots de bain pour vous baigner dans le lagon de la Porte d'Enfer. Baignade bien agréable après cette marche. Vous trouverez un petit bar à côté du lagon.

A proximité

(**4**) Pointe du Souffleur : ici les souffleurs sont d'autant plus puissants quand la mer est bien formée. Il est possible de descendre en bas de la falaise avec de bonnes chaussures pour voir les souffleurs de plus près, mais **attention** les cailloux ont tendance à partir sous les pieds et l'on glisse facilement.
Donnez-nous votre avis sur : https://www.visorando.com/randonnee-point-du-souffleur/

Copie, vente et diffusion interdites - nqhyPsHL

Téléchargez l'application Visorando pour suivre cette randonnée

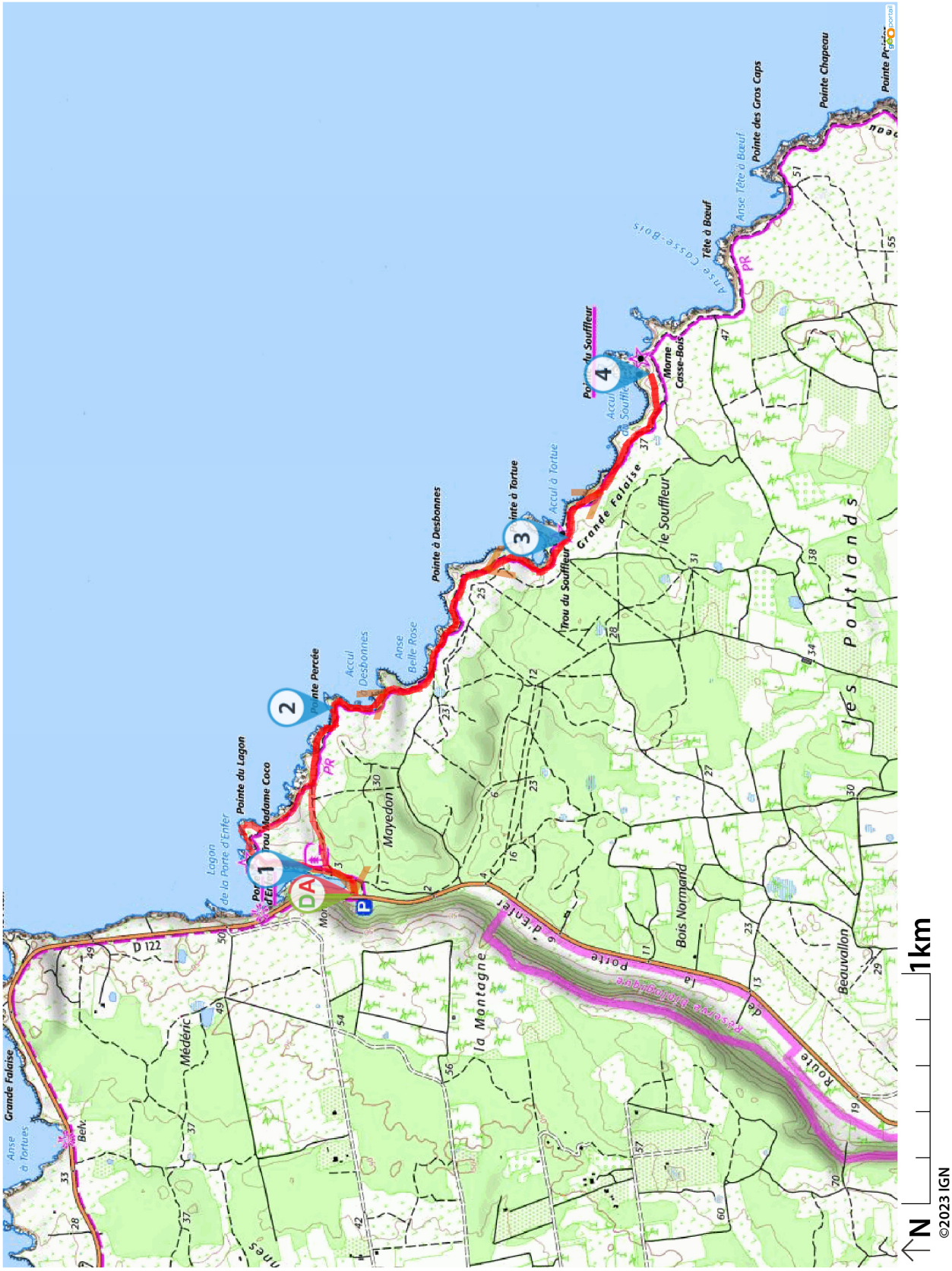

Soyez toujours prudent et prévoyant lors d'une randonnée. Visorando et l'auteur de cette fiche ne pourront pas être tenus responsables en cas d'accident survenu sur ce circuit.

Copie, vente et diffusion interdites - nqhyPsHL

Visorando
Préparer et partager ses randos

LA CHARTE du visorandonneur

Préparation de sa randonnée

BIEN CHOISIR SA RANDONNÉE

en fonction de sa durée, et de sa difficulté, en fonction de ses compétences et de sa condition physique.

CONSULTER LA MÉTÉO

et se renseigner sur les particularités du site : neige, température, horaires et coefficient des marées, vent, risque d'incendie...

S'ÉQUIPER EN CONSÉQUENCE

équipement particulier, moyen d'alerte, trousse à pharmacie, vêtements... et prendre de quoi boire et s'alimenter.

PRÉVENIR

au moins une personne du projet de randonnée.

Comportement pendant la randonnée

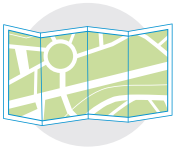

RESTER SUR LES SENTIERS

(sauf cas exceptionnel).

RESPECTER

les cultures et les prairies, ne pas cueillir ou ramasser les fruits.

RESPECTER LES INTERDICTIONS

propres au site : ne pas cueillir, ne pas faire de feu, ne pas camper...



REFERMER

les clôtures et barrières après les avoir ouvertes, demeurer prudent en cas de troupeau et s'en écarter.

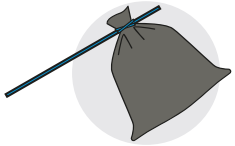

RAMENER SES DÉCHETS

ne pas laisser de traces de son passage.

ÊTRE DISCRET

respectueux et courtois vis à vis des autres usagers.

GARDER LA MAITRISE DE SON CHIEN

le tenir attaché, l'avoir auprès de soi à chaque croisement d'autres usagers, pouvoir le rappeler à tout moment. Randonner avec son chien est à proscrire en présence de troupeaux.

LA NATURE EST UN MILIEU VIVANT

qui évolue avec le temps, randonner c'est partir à l'aventure avec les risques qui y sont liés. Savoir renoncer et faire demi-tour est aussi un geste responsable.

Qu'il soit privé ou public, vous randonnez toujours sur un terrain ne vous appartenant pas, particulièrement s'il est privé, les propriétaires autorisent (généreusement, gracieusement ou aimablement) le passage.

Merci de ne pas poursuivre en justice en cas d'accident ceux chez qui vous randonnez au risque de se voir interdire ce loisir; mais vous pouvez signaler tout risque rencontré.